



22133/09/2



LAND BRANDENBURG

Landesamt für Ländliche
Entwicklung, Landwirtschaft
und Flurneuordnung

Landentwicklung und Flurneuordnung

Referat Bodenordnung

Landesamt für Ländliche Entwicklung, Landwirtschaft und Flurneuordnung | Seeburger Chaussee 2 Haus 4 | 14476 Potsdam, OT Groß Glienicke

Anordnungsbeschluss

Das Landesamt für Ländliche Entwicklung, Landwirtschaft und Flurneuordnung ordnet gemäß § 56 LwAnpG¹ in Verbindung mit § 86 FlurbG² und den Bestimmungen des BbgLEG³ das

Bodenordnungsverfahren Unteres Welsebruch

Verfahrens – Nr.: 5-001-U

an.

1. Verfahrensgebiet

Das Verfahrensgebiet wird für die nachfolgenden Gemarkungen und Flure festgestellt:

Land Brandenburg
Landkreis Uckermark

Stadt Schwedt

Gemarkung Schwedt

Flur 36, Flur 38, Flur 39 (teilweise)

Flur 69 (komplett)

Gemarkung Blumenhagen

Flur 1 und Flur 4 (teilweise)

Gemarkung Hohenfelde

Flur 1 (teilweise)

Gemarkung Kummerow

Flur 1 und Flur 2 (teilweise)

Gemarkung Kunow

Flur 2 (teilweise)

¹ Landwirtschaftsanpassungsgesetz in der Fassung der Bekanntmachung vom 03.07.1991 (BGBl. I S. 1418), zuletzt geändert durch Gesetz vom 19.06.2001 (BGBl. I S. 1149, 1174)

² Flurbereinigungsgesetz in der Fassung der Bekanntmachung vom 16.03.1976 (BGBl. I S. 546) zuletzt geändert durch Artikel 17 des Gesetzes vom 19.12.2008 (BGBl. I S. 2794)

³ Brandenburgisches Landentwicklungsgesetz vom 29.06.2004 (GVBl. Bbg I Nr. 14 S. 298)

Gemarkung Stendell

Flur 1 und Flur 6 (komplett)

Flur 2, Flur 3, Flur 5, Flur 8 (teilweise)

Amt Oder - Welse

Gemarkung Passow

Flur 1, Flur 2, Flur 3, Flur 7, Flur 8, Flur 9 (teilweise)

Gemarkung Jamikow

Flur 1 (teilweise)

Gemarkung Schönau

Flur 1 (teilweise)

Das Verfahrensgebiet ist auf der als Anlage 1 zu diesem Beschluss beigefügten Gebietskarte im Maßstab 1: 50.000 dargestellt. Es hat eine Größe von ca. 2.292 ha.

Die im Verfahrensgebiet liegenden Flurstücke sind in der als Anlage 2 zu diesem Beschluss beigefügten Flurstücksliste aufgeführt. Die Anlagen sind Bestandteil des Beschlusses.

2. Bekanntmachung und Auslage

Der entscheidende Teil des Anordnungsbeschlusses wird in den Flurbereinigungs-
gemeinden und den daran angrenzenden Gemeinden öffentlich bekannt gemacht.

Der Anordnungsbeschluss mit den Gründen, der Gebietskarte und den Flurstückslisten liegt zur Einsichtnahme für die Beteiligten zwei Wochen lang nach der Bekanntmachung

im

Amt Oder-Welse

Gutshof 1

16278 Pinnow

während der Geschäftszeiten

und

in der

Stadt Schwedt/Oder

Rathaus der Stadt Schwedt/Oder

Zimmer 305,

Lindenallee 25 - 29

16303 Schwedt/Oder

Dienstag von 9.00 Uhr - 12.00 Uhr und 13.00 Uhr - 18.00 Uhr
sowie

Donnerstag von 9.00 Uhr - 12.00 Uhr und 13.00 Uhr - 15.00 Uhr

Freitag von 9.00 - 12.00 Uhr

aus.

Gleichzeitig liegt der Beschluss mit Gründen, der Gebietskarte und den Flurstückslisten im

**Landesamt für Ländliche Entwicklung,
Landwirtschaft und Flurneuordnung
Dienstszitz Prenzlau
Grabowstraße 33
17291 Prenzlau**

Montag bis Donnerstag von 7.00 Uhr bis 16.00 Uhr aus.

3. **Beteiligte**

An dem Bodenordnungsverfahren sind gemäß § 10 FlurbG beteiligt:

- als Teilnehmer

die Eigentümer der zum Bodenordnungsgebiet gehörenden Grundstücke, die den Eigentümern gleichstehenden Erbbauberechtigten sowie die Inhaber von selbständigem Gebäudeeigentum.

- als Nebenbeteiligte

- a) Gemeinden und Gemeindeverbände, in deren Bezirk Grundstücke vom Bodenordnungsverfahren betroffen werden,
- b) andere Körperschaften des öffentlichen Rechts, die Land für gemeinschaftliche oder öffentliche Anlagen erhalten (§§ 39 und 40 FlurbG) oder deren Grenzen geändert werden (§ 58 Abs. 2 FlurbG),
- c) Wasser- und Bodenverbände, deren Gebiet mit dem Bodenordnungsgebiet räumlich zusammenhängt und dieses beeinflusst oder von ihm beeinflusst wird,
- d) Inhaber von Rechten an den zum Bodenordnungsgebiet gehörenden Grundstücken oder von Rechten an solchen Rechten oder von persönlichen Rechten, die zum Besitz oder zur Nutzung solcher Grundstücke berechtigen oder die Benutzung solcher Grundstücke beschränken,
- e) Empfänger neuer Grundstücke nach den §§ 54 und 55 FlurbG bis zum Eintritt des neuen Rechtszustandes (§ 61 Satz 2 FlurbG),
- f) Eigentümer von nicht zum Bodenordnungsgebiet gehörenden Grundstücken, denen ein Beitrag zu den Unterhaltungs- oder Ausführungskosten auferlegt wird (§§ 42 Abs. 3 und 106 FlurbG) oder die zur Errichtung fester Grenzzeichen an der Grenze des Bodenordnungsgebietes mitzuwirken haben (§ 56 FlurbG).

4. **Teilnehmergeinschaft**

Mit diesem Anordnungsbeschluss entsteht gemäß § 16 FlurbG die Teilnehmergeinschaft als Körperschaft des öffentlichen Rechts, die aus den Eigentümern der Grundstücke, den diesen gleichstehenden Erbbauberechtigten sowie den Inhabern von selbständigem Gebäudeeigentum gebildet wird.

Sie führt den Namen

**Teilnehmergeinschaft des Bodenordnungsverfahrens Unteres Welsebruch,
AZ.: 5-001-U**

und hat ihren Sitz in Stendell. Die Teilnehmergeinschaft steht nach § 17 FlurbG unter der Aufsicht der oberen Flurbereinigungsbehörde.

5. **Aufforderung zur Anmeldung unbekannter Rechte**

Rechte, die aus dem Grundbuch nicht ersichtlich sind, aber zur Beteiligung am Bodenordnungsverfahren berechtigen, sind gemäß § 14 Abs. 1 FlurbG innerhalb einer Frist von drei Monaten nach erfolgter Bekanntmachung dieses Beschlusses beim

**Landesamt für Ländliche Entwicklung,
Landwirtschaft und Flurneuordnung
Dienstszitz Prenzlau
Grabowstraße 33**

17291 Prenzlau

anzumelden.

Zu diesen Rechten gehören z. B. nicht eingetragene dingliche Rechte an Grundstücken oder Rechte an solchen Rechten sowie persönliche Rechte, die zum Besitz oder zur Nutzung von Grundstücken berechtigen oder die Nutzung von Grundstücken beschränken.

Auf Verlangen der oberen Flurbereinigungsbehörde hat der Anmeldende sein Recht innerhalb einer von der Behörde zu setzenden Frist nachzuweisen. Nach fruchtlosem Ablauf der Frist ist der Anmeldende nicht mehr zu beteiligen.

Werden Rechte erst nach Ablauf der bezeichneten Frist angemeldet oder nachgewiesen, so kann die obere Flurbereinigungsbehörde die bisherigen Verhandlungen und Festsetzungen gemäß § 14 Abs. 2 FlurbG gelten lassen.

Der Inhaber eines bezeichneten Rechts muss nach § 14 Abs. 3 FlurbG die Wirkung eines vor der Anmeldung eingetretenen Fristablaufes ebenso gegen sich gelten lassen wie der Beteiligte, dem gegenüber die Frist durch Bekanntgabe des Verwaltungsaktes zuerst in Lauf gesetzt worden ist.

6. Zeitweilige Einschränkungen des Eigentums

In sinngemäßer Anwendung der §§ 34 und 85 Ziff. 5 FlurbG ist von der Bekanntgabe des Beschlusses an bis zur Unanfechtbarkeit des Bodenordnungsplanes in folgenden Fällen die Zustimmung der oberen Flurbereinigungsbehörde erforderlich:

- a) wenn die Nutzungsart der Grundstücke im Bodenordnungsgebiet geändert werden soll; dies gilt nicht für die Änderungen, die zum ordnungsgemäßen Wirtschaftsbetrieb gehören.
- b) wenn Bauwerke, Brunnen, Gräben, Einfriedungen, Hangterrassen und ähnliche Anlagen errichtet, hergestellt, wesentlich verändert oder beseitigt werden sollen.
- c) wenn Obstbäume, Beerensträucher, Rebstöcke, Hopfenstöcke, einzelne Bäume, Hecken, Feld- und Ufergehölze beseitigt werden sollen. Die Beseitigung ist nur in Ausnahmefällen möglich, soweit landeskulturelle Belange, insbesondere die des Naturschutzes und der Landschaftspflege nicht beeinträchtigt werden.
- d) wenn Holzeinschläge vorgenommen werden sollen, die den Rahmen einer ordnungsgemäßen Bewirtschaftung übersteigen.

Sind entgegen den Anordnungen zu a) und b) Änderungen vorgenommen oder Anlagen hergestellt oder beseitigt worden, so können sie im Bodenordnungsverfahren unberücksichtigt bleiben. Die obere Flurbereinigungsbehörde kann den früheren Zustand gemäß § 137 FlurbG wieder herstellen lassen, wenn dieses der Bodenordnung dienlich ist.

Sind Eingriffe entgegen der Anordnung zu c) vorgenommen worden, so muss die obere Flurbereinigungsbehörde Ersatzpflanzungen anordnen.

Sind entgegen der Anordnung zu d) Holzeinschläge vorgenommen worden, so kann die obere Flurbereinigungsbehörde anordnen, dass derjenige, der das Holz gefällt hat, die abgeholzte oder verlichtete Fläche nach Anweisungen der Forstaufsichtsbehörde wieder ordnungsgemäß in Bestand zu bringen hat.

Zu widerhandlungen gegen die Anordnung zu Buchstaben b), c) und d) dieses Beschlusses sind Ordnungswidrigkeiten und können mit einer Geldbuße bis zu 1.000,00 € für den einzelnen Fall geahndet werden (§ 154 FlurbG, §§ 1 und 17 des OWiG⁴. Unter Umständen kann auch eine höhere Geldbuße auferlegt werden (§ 17 Abs. 4 OWiG). Außerdem können Gegenstände eingezogen werden, auf die sich die Ordnungswidrigkeit bezieht (§ 154 Abs. 3 FlurbG).

7. Finanzierung des Verfahrens

Die Verfahrenskosten trägt gemäß § 104 FlurbG das Land Brandenburg.
Die Ausführungskosten trägt gemäß § 105 FlurbG die Teilnehmergeinschaft.

8. Sofortige Vollziehung

Die sofortige Vollziehung dieses Beschlusses wird nach § 80 Abs. 2 Ziff. 4 VwGO⁵ angeordnet.

⁴ Gesetz über Ordnungswidrigkeiten in der Fassung der Bekanntmachung vom 19.02.1987 (BGBl. I S. 602), zuletzt geändert durch Art. 2 des Gesetzes vom 07.08.2007 (BGBl. I S. 1786)

⁵ Verwaltungsgerichtsordnung in der Fassung vom 19.03.1991 (BGBl. I S. 686), zuletzt geändert durch das Gesetz vom 17.06.2008 (BGBl. I S. 1010)

9. Gründe

Das Bodenordnungsgebiet des Bodenordnungsverfahrens Unteres Welsebruch wird einem Verfahren nach § 56 LwAnpG i.V.m. § 86 FlurbG unterzogen. Der Regelungsbedarf begründet sich wie folgt:

Das Bodenordnungsgebiet ist durch zahlreiche Eigentums- und Nutzungskonflikte geprägt, die eine bodenordnerischen Lösung erforderlich machen. Zu diesem Ergebnis kamen bodenordnerische Vorarbeiten auf der Grundlage vorliegender Anträge und Anregungen.

Im Bereich des Unteren Welsebruchs sind im Rahmen der früheren kollektiven Flächenbewirtschaftung durch Meliorationsmaßnahmen (Umverlegung der Welse, Herstellung von zahlreichen Be- und Entwässerungsgräben) und Anlage neuer Wegestrukturen auf privaten Flurstücken Zerschneidungseffekte entstanden. Alte Erschließungsstrukturen wurden gleichzeitig eingezogen und unterlagen zugleich in der Nachwendezeit der Privatisierung durch die BVVG.

In der Folge sind Eigentumsflächen durch die neuen Strukturen zerschnitten, Flächen von ihrer Erschließung abgekoppelt und zugleich private Flächen durch die Inanspruchnahme für Erschließungs- und Entwässerungsanlagen der landwirtschaftlichen Nutzung entzogen.

Die Veränderungen an der Erschließungsstruktur und dem Gewässernetz aus der Zeit der genossenschaftlichen Flächennutzung wurden seitdem nicht im Kataster nachvollzogen, so dass Kataster und Örtlichkeit in weiten Teilen des Bodenordnungsgebietes voneinander abweichen.

Die Eigentumsstruktur im Bodenordnungsgebiet ist überwiegend sehr kleinteilig und in zersplitterter Lage. In Verbindung mit den Zerschneidungswirkungen des vorhandenen Wege- und Gewässernetzes schränkt diese Situation die Nutzbarkeit und Verfügbarkeit des Eigentums ganz erheblich ein. Dieser Situation geschuldet kann die Nutzung der Flächen derzeit überwiegend nur durch Unterverpachtung und Pflugtauschvereinbarungen der Landwirtschaftsbetriebe wirtschaftlich gestaltet werden.

Weite Teile des Bodenordnungsgebietes haben einen Schutzstatus nach BbgNatSchG bzw. Europäischem Naturschutzrecht. Vielfach bestehen Konflikte zwischen landwirtschaftlicher Nutzung bzw. privatem Eigentum einerseits und den Naturschutzinteressen andererseits.

Dem oben dargestellten Regelungsbedarf kann nur durch eine umfassende Neuordnung des Eigentums entsprochen werden.

Darüber hinaus wurden im Rahmen der Vorarbeiten die für das Gebiet bestehenden Möglichkeiten der umfassenden ländlichen Entwicklung und deren Unterstützung durch bodenordnerische Maßnahmen herausgearbeitet. Hiernach bestehende Interessen an einer Umsetzung von öffentlichen und privaten Maßnahmen zur weiteren wirtschaftlichen, touristischen und naturschutzfachlichen Entwicklung können nach Abwägung mit

den gemeinschaftlichen Interessen der verfahrensbeteiligten Eigentümer durch die planerischen und gestalterischen Möglichkeiten der Bodenordnung unterstützt und gefördert werden.

Im Ergebnis der Vorarbeiten wird die Zielstellung des angeordneten Bodenordnungsverfahrens wie folgt definiert:

- Umfassenden Neuordnung und Arrondierung des Eigentums auf der Grundlage des vorhandenen Wege- und Gewässernetzes zu möglichst effektiven Eigentumsstrukturen nach neuzeitlichen betriebswirtschaftlichen Gesichtspunkten bei gleichzeitiger Auflösung bestehender Nutzungskonflikte.
- Arrondierung der Bewirtschaftungseinheiten der Landnutzer auf der Basis von Pachtrechten unter Beachtung der vorrangigen Eigentümerinteressen
- Planung und Umsetzung von Maßnahmen zum Ausbau bzw. zur Verdichtung des landwirtschaftlichen Wegenetzes in dem Maße, wie dies zur Gewährleistung einer zweckmäßigen Erschließung der landwirtschaftlichen Nutzflächen in gemeinschaftlichem Interesse der Verfahrensbeteiligten geboten ist
- Planung und Umsetzung von Maßnahmen zur ländlichen Entwicklung des Gebietes in gemeinschaftlichem und öffentlichem Interesse sowie bodenordnerische Unterstützung von Vorhaben Dritter durch entsprechende Flächenbereitstellung nach Abwägung mit den gemeinschaftlichen Interessen der beteiligten Grundstückseigentümer.

Der naturschutzfachlichen Sensibilität des Bodenordnungsgebietes geschuldet erfolgt die Neuordnung des Eigentums unter besonderer Beachtung der Belange des Natur-, Umwelt- und Gewässerschutzes und der Landschaftspflege.

Die Durchführung des Verfahrens ist mithin geboten, um die in den §§ 1 bis 3 des LwAnpG geregelten Grundsätze und Ziele zu erreichen und zu gewährleisten. Die gleichzeitige Einleitung eines vereinfachten Flurbereinigungsverfahrens gemäß § 86 FlurbG ist erforderlich, um die allgemeine Landeskultur und Landentwicklung mit den Instrumenten der Bodenordnung zu fördern.

Vor Anordnung der Bodenordnung wurden die landwirtschaftliche Berufsvertretung, die zuständige Landesplanungsbehörde, die Gemeinden, die beteiligten Fachplanungsträger und Träger öffentlicher Belange über das geplante Bodenordnungsverfahren informiert und angehört. Die beteiligten Grundstückseigentümer wurden in der Informationsveranstaltung am 08. Dezember 2011 über das Bodenordnungsverfahren und die voraussichtlichen Kosten informiert.

Nach alledem liegt die Anordnung und Durchführung des Bodenordnungsverfahrens Unteres Welsebruch mit der beschriebenen Zielstellung im wohlverstandenen Interesse der beteiligten Grundstückseigentümer und Landwirte an der Wiederherstellung der Verfügbarkeit und an der Optimierung ihres Eigentums bzw. ihrer Bewirtschaftungsflächen als auch im besonderen öffentlichen Interesse an einer umfassenden Entwicklung des ländlichen Raumes.
Gründe der sofortigen Vollziehung

Die sofortige Vollziehung nach § 80 Abs. 2 Ziff. 4 VwGO liegt sowohl im besonderen öffentlichen Interesse als auch im überwiegenden Interesse der Beteiligten.

Mit Verweis auf die dargestellten Gründe der Bodenordnung bestehen die Konflikte, die der Entwicklung des ländlichen Raumes und einer vielfältig strukturierten Landwirtschaft entgegenstehen, so flächendeckend, dass dem Regelungsauftrag nur mit einer großflächigen Bodenordnung entsprochen werden kann.

Es besteht ein überwiegendes gemeinschaftliches Interesse der Eigentümer wie auch gleichermaßen ein öffentliches Interesse an einer zügigen Umsetzung des Verfahrens.

Der Teilnehmergeinschaft obliegt gemäß § 3 BbgLEG als untere Flurbereinigungsbehörde die Durchführung des Bodenordnungsverfahrens.

Die Komplexität des Verfahrens verlangt möglichst zeitnah die Handlungsfähigkeit der Teilnehmergeinschaft durch Wahl ihres Vorstandes als Entscheidungsgremium herbeizuführen, um die notwendigen verwaltungsmäßigen und vermessungstechnischen Arbeiten veranlassen zu können und so dem objektivem Interesse der Beteiligten an einer zügigen Verfahrensdurchführung zu entsprechen. Die Wahl des Vorstandes setzt die bestandskräftige Verfahrensordnung, zumindest jedoch deren sofortige Vollziehung nach § 80 Abs. 2 Ziff. 4 VwGO, voraus.

Insofern müssen die Interessen einzelner Beteiligten an der Aufrechterhaltung der aufschiebenden Wirkung ggf. einzulegender Rechtsbehelfe gegen die Verfahrensordnung hinter dem objektiven gemeinschaftlichen Interesse der Teilnehmer an der zügigen Verfahrensdurchführung und der sofortigen Vollziehung des Anordnungsbeschlusses zurücktreten. Die Anordnung der sofortigen Vollziehung war daher geboten.

10. Rechtsbehelfsbelehrung

Gegen diesen Anordnungsbeschluss kann innerhalb eines Monats nach Bekanntgabe Widerspruch erhoben werden.

Der Widerspruch ist beim

**Landesamt für Ländliche Entwicklung, Landwirtschaft und
Flurneuordnung
Dienstszitz Prenzlau
Grabowstraße 33
17291 Prenzlau**

schriftlich oder zur Niederschrift einzulegen.

Der Widerspruch hat gemäß § 80 Abs. 2 Ziffer 4 der VwGO keine aufschiebende Wirkung.

Groß Glienicke, den 19.01.2012

Im Auftrag


Großföndemann
Referatsleiter Bodenordnung



Anlagen

Gebietskarte

Flurstückslisten

Flurstücke im Verfahren Unteres Welsebruch

Gemarkung Schwedt (120601)

Flur 36

| | | | | | | | | | |
|-----|-----|-----|-----|-----|-----|-----|-----|-----|-----|
| 167 | 168 | 169 | 171 | 176 | 177 | 178 | 179 | 184 | 191 |
| 192 | 193 | 194 | 195 | 196 | 197 | 198 | 199 | 200 | 201 |
| 202 | 203 | 204 | 205 | 206 | 207 | 208 | 209 | 210 | 211 |
| 212 | 213 | 214 | 215 | 216 | 217 | 218 | 219 | 220 | 221 |
| 222 | 223 | 224 | 225 | 226 | 227 | 228 | 229 | 230 | 231 |
| 232 | 233 | 234 | 235 | 236 | 237 | 238 | 239 | 240 | 241 |
| 242 | 243 | 244 | 245 | 246 | 247 | 248 | 249 | 250 | 251 |
| 260 | 261 | 262 | 263 | 264 | 265 | 266 | 267 | 268 | 269 |
| 270 | 271 | 272 | 273 | 274 | 275 | 276 | 277 | 278 | 279 |

Flur 38

| | | | | | | | | | |
|-----|-----|-----|-----|-----|------|------|-------|------|------|
| 2/1 | 3 | 4 | 5 | 6 | 7 | 8 | 9 | 10/1 | 10/2 |
| 11 | 12 | 13 | 14 | 15 | 16 | 17 | 18/1 | 18/2 | 19 |
| 27 | 29 | 36 | 37 | 38 | 49/2 | 50 | 51/1 | 51/2 | 52 |
| 53 | 54 | 55 | 56 | 57 | 58 | 59 | 60 | 61 | 62 |
| 63 | 64 | 65 | 66 | 67 | 68 | 69 | 70 | 71 | 72 |
| 73 | 74 | 75 | 76 | 77 | 78 | 79 | 80 | 81 | 82 |
| 83 | 84 | 85 | 86 | 87 | 88 | 89 | 90 | 91 | 92 |
| 93 | 94 | 95 | 96 | 97 | 98 | 99/1 | 100/1 | 129 | 131 |
| 132 | 133 | 134 | 135 | 136 | 137 | 138 | 139 | 140 | 141 |
| 142 | 143 | 144 | 145 | 146 | 147 | 148 | 149 | 150 | 154 |
| 155 | 156 | 157 | 158 | 159 | 160 | 161 | 162 | 163 | 164 |
| 165 | 166 | 167 | 168 | 169 | 170 | 171 | 173 | 174 | 175 |
| 176 | 177 | 178 | 179 | 180 | 182 | 183 | 185 | 186 | 187 |
| 188 | 190 | 191 | 193 | 194 | 196 | 198 | 199 | 201 | 202 |
| 204 | 205 | 206 | 207 | 208 | 209 | 210 | 211 | 212 | |

Flur 39

| | | | | | | | | | |
|-----|-----|-----|-----|-----|-----|-----|-----|-----|-----|
| 1 | 2 | 3 | 4/1 | 5 | 6 | 7 | 8 | 9 | 10 |
| 11 | 12 | 13 | 14 | 15 | 16 | 17 | 18 | 19 | 20 |
| 21 | 22 | 23 | 24 | 25 | 26 | 27 | 28 | 29 | 30 |
| 31 | 32 | 33 | 34 | 35 | 36 | 37 | 38 | 39 | 40 |
| 41 | 42 | 43 | 44 | 45 | 46 | 47 | 48 | 49 | 50 |
| 51 | 52 | 53 | 54 | 55 | 56 | 57 | 58 | 59 | 60 |
| 61 | 62 | 63 | 64 | 65 | 66 | 67 | 69 | 70 | 71 |
| 72 | 73 | 74 | 75 | 76 | 77 | 78 | 79 | 80 | 81 |
| 82 | 83 | 84 | 85 | 86 | 87 | 88 | 89 | 90 | 91 |
| 92 | 93 | 94 | 95 | 96 | 97 | 98 | 99 | 100 | 101 |
| 102 | 103 | 104 | 106 | 108 | 109 | 110 | 111 | 112 | 113 |
| 114 | 115 | 116 | 117 | 118 | 127 | 128 | 129 | 130 | 131 |
| 132 | | | | | | | | | |

Gemarkung Schwedt (120601)

Flur 69

| | | | | | | | | | |
|-----|-----|-----|-----|-----|-----|-----|-----|-----|-----|
| 1 | 101 | 102 | 103 | 104 | 105 | 106 | 107 | 108 | 109 |
| 110 | 111 | 112 | 113 | 120 | 130 | 169 | 170 | 171 | 172 |
| 173 | 174 | 175 | 176 | 177 | 178 | 179 | 180 | 194 | 195 |
| 196 | 197 | 198 | 199 | 200 | 202 | 203 | 204 | 205 | 206 |
| 207 | 208 | 209 | 210 | 211 | 212 | 213 | 214 | 215 | 216 |
| 217 | 218 | 219 | 220 | 221 | 222 | 223 | 224 | 225 | 226 |
| 227 | 228 | 229 | 230 | 231 | 232 | 233 | 234 | 235 | 236 |
| 237 | 238 | 239 | 240 | 241 | 242 | 243 | 244 | 246 | 248 |
| 250 | 251 | 252 | 253 | 254 | 255 | 256 | 257 | 258 | 259 |
| 260 | 261 | 262 | 263 | 264 | 265 | 266 | 267 | 268 | 269 |
| 270 | 271 | 272 | 273 | 274 | 275 | 276 | 277 | 278 | 279 |
| 280 | 281 | 282 | 283 | | | | | | |

Gemarkung Blumenhagen (121111)

Flur 1

| | | | | | | | | | |
|---|---|-----|---|---|---|--|--|--|--|
| 1 | 2 | 3/1 | 4 | 5 | 6 | | | | |
|---|---|-----|---|---|---|--|--|--|--|

Flur 4

| | | | | | | | | | |
|----|------|------|----|----|----|------|------|------|------|
| 11 | 12/1 | 12/2 | 14 | 15 | 16 | 17/1 | 17/2 | 19/5 | 19/6 |
|----|------|------|----|----|----|------|------|------|------|

Gemarkung Hohenfelde (121149)

Flur 1

| | | | | | | | | | |
|-----|-----|-----|-----|-----|-----|-----|-----|-----|-----|
| 312 | 313 | 314 | 315 | 316 | 317 | 318 | 319 | 320 | 321 |
| 322 | 323 | 324 | 325 | 326 | 327 | 328 | | | |

Gemarkung Jamikow (121157)

Flur 1

| | | | | | | | | | |
|-------|-----|-----|-------|--------|--------|--------|-------|-------|-----|
| 114/1 | 115 | 116 | 117 | 118 | 121 | 122 | 125 | 126 | 129 |
| 130 | 131 | 132 | 134 | 135 | 136 | 137 | 138/2 | 141 | 142 |
| 143/1 | 144 | 145 | 147/7 | 147/11 | 147/13 | 147/14 | 148/2 | 148/3 | 149 |
| 176 | 177 | 178 | 180 | 196 | 216 | 217 | 218 | 219 | 220 |
| 221 | 222 | 223 | 224 | 225 | 226 | 229 | 230 | 231/1 | 330 |
| 331 | 332 | 333 | 334 | 335 | 336 | 337 | 338 | 339 | 340 |
| 341 | 342 | 343 | 345 | 346 | 348 | 349 | 366 | 367 | 368 |
| 369 | 370 | 371 | 372 | 373 | 374 | 375 | 376 | 377 | 378 |
| 379 | 380 | 381 | 382 | 383 | 384 | 385 | 386 | 387 | 388 |
| 389 | 390 | 391 | 392 | 393 | 394 | 395 | 396 | 397 | 398 |
| 399 | 400 | 401 | 402 | 403 | 404 | 405 | 406 | 407 | 408 |
| 409 | 410 | 411 | 412 | 413 | 414 | 415 | 416 | 417 | 418 |
| 420 | 421 | 422 | 423 | 424 | 425 | 426 | 427 | 428 | 429 |
| 430 | 431 | 432 | 433 | 434 | 435 | 436 | 437 | 438 | 439 |
| 440 | 441 | 442 | 443 | 444 | 445 | 446 | 447 | 448 | 449 |
| 450 | 451 | 452 | 453 | 454 | 455 | 456 | 457 | 458 | 459 |
| 460 | 461 | 462 | 463 | 464 | 465 | 466 | 467 | 468 | 469 |
| 470 | 471 | 472 | 473 | 474 | 475 | 476 | 477 | 478 | 479 |
| 480 | 481 | 482 | 483 | 484 | 485 | 486 | 487 | 488 | 489 |
| 490 | 491 | 492 | 493 | 494 | 495 | 496 | 497 | | |

Gemarkung Kummerow (121159)

Flur 1

| | | | | | | | | | |
|-------|-------|-------|-------|-------|-------|-------|-------|-------|-------|
| 69/1 | 70/1 | 71/1 | 73/2 | 78 | 79 | 137 | 138 | 139 | 140 |
| 141 | 142/1 | 142/2 | 142/3 | 143/1 | 143/2 | 143/3 | 144 | 145 | 146 |
| 147 | 148 | 149 | 150 | 151 | 152 | 153 | 154 | 155 | 156 |
| 157 | 158 | 159 | 160 | 161 | 162 | 163 | 164 | 165 | 166 |
| 167 | 168/1 | 168/2 | 169/1 | 169/2 | 170/1 | 170/2 | 171 | 172 | 173 |
| 174 | 175 | 176 | 177 | 178 | 179 | 180 | 181 | 182 | 183 |
| 184 | 185 | 186 | 187 | 188/1 | 188/2 | 189/1 | 189/2 | 190/1 | 190/2 |
| 191 | 192/1 | 192/2 | 192/3 | 193/1 | 193/2 | 194/1 | 194/2 | 195/1 | 195/2 |
| 196/1 | 196/2 | 197 | 198 | 199/1 | 199/2 | 200/1 | 200/2 | 201/1 | 201/2 |
| 202/1 | 202/2 | 203/1 | 203/2 | 204 | 205 | 206/1 | 206/2 | 207/1 | 207/2 |
| 208/1 | 208/2 | 209/1 | 209/2 | 210 | 211/1 | 211/2 | 212/1 | 212/2 | 213/1 |
| 213/2 | 214 | 215 | 216 | 217/1 | 217/2 | 218/1 | 218/2 | 219 | 220 |
| 221/1 | 221/2 | 222/1 | 222/2 | 223/1 | 223/2 | 224/1 | 224/2 | 225/1 | 225/2 |
| 226/1 | 226/2 | 227/1 | 227/2 | 228/1 | 228/2 | 229/1 | 229/2 | 230/1 | 230/2 |
| 231 | 232 | 233 | 234 | 235 | 236 | 237 | 238/1 | 238/2 | 239/1 |
| 239/2 | 240/1 | 240/2 | 240/3 | 241/1 | 241/2 | 241/3 | 242/1 | 242/2 | 242/3 |
| 242/4 | 243 | 244 | 245 | 246/1 | 246/2 | 246/3 | 246/4 | 247/1 | 247/2 |
| 247/3 | 247/4 | 248/1 | 248/2 | 248/3 | 249/1 | 249/2 | 249/3 | 250/1 | 250/2 |
| 250/3 | 251 | 252/1 | 252/2 | 253/1 | 253/2 | 254/1 | 254/2 | 255/1 | 255/2 |
| 256/1 | 256/2 | 257 | 258 | 259/1 | 259/2 | 259/3 | 260/1 | 260/2 | 261 |
| 262 | 263/1 | 263/2 | 264/1 | 264/2 | 265 | 266 | 267 | 268/1 | 268/2 |
| 269/1 | 269/2 | 270/1 | 270/2 | 271/1 | 271/2 | 272/1 | 272/2 | 273 | 274 |
| 275/1 | 275/2 | 276/1 | 276/2 | 277 | 278 | 279/1 | 279/2 | 280/1 | 280/2 |
| 280/3 | 281/1 | 281/2 | 281/3 | 282/1 | 282/2 | 282/3 | 283/1 | 283/2 | 283/3 |
| 284/1 | 284/2 | 284/3 | 285/1 | 285/2 | 285/3 | 286/1 | 286/2 | 286/3 | 287/1 |
| 287/2 | 287/3 | 288/1 | 288/2 | 288/3 | 289/1 | 289/2 | 289/3 | 290/1 | 290/2 |
| 290/3 | 291/1 | 291/2 | 291/3 | 292/1 | 292/2 | 292/3 | 293/1 | 293/2 | 293/3 |
| 294/1 | 294/2 | 294/3 | 295/1 | 295/2 | 295/3 | 296/1 | 296/2 | 296/3 | 297/1 |
| 297/2 | 298/1 | 298/2 | 299/1 | 299/2 | 300 | 301/1 | 301/2 | | |

Flur 2

| | | | | | | | | | |
|------|-------|-----|------|------|-------|-------|-------|-------|-----|
| 76/3 | 77/12 | 78 | 79/3 | 79/4 | 79/6 | 79/7 | 79/10 | 79/12 | 80 |
| 81 | 82 | 83 | 84 | 85 | 86 | 87 | 88 | 89 | 90 |
| 91 | 93 | 94 | 95 | 96 | 97 | 98 | 99 | 100 | 101 |
| 102 | 103 | 104 | 105 | 106 | 107/1 | 107/2 | 108 | 109 | 110 |
| 111 | 112 | 113 | 163 | 164 | | | | | |

Gemarkung Kunow (121160)

Flur 2

| | | | | | | | | | |
|-------|-------|-------|-------|-------|-------|------|------|-------|-------|
| 1 | 2 | 3 | 4 | 5 | 6 | 7 | 8 | 9 | 10 |
| 11 | 12 | 13 | 14 | 15 | 16 | 17 | 18 | 19 | 20 |
| 21 | 22 | 23 | 24 | 25 | 26 | 27 | 28 | 29 | 30 |
| 31 | 32 | 33 | 34 | 35 | 36 | 37 | 38 | 39 | 40 |
| 41 | 42 | 43 | 44 | 45 | 46 | 47 | 48 | 49 | 50 |
| 51 | 52 | 53 | 54 | 55 | 56/1 | 56/2 | 57 | 58 | 59/1 |
| 59/2 | 60 | 61 | 62/1 | 62/2 | 63/1 | 63/2 | 64 | 65 | 66 |
| 67 | 68 | 69 | 70 | 71 | 72 | 73 | 74 | 75 | 76 |
| 77 | 78 | 79/1 | 80/1 | 80/2 | 81 | 82 | 83 | 84 | 85 |
| 86 | 87 | 88 | 89 | 90 | 91 | 92 | 93/1 | 93/2 | 94/1 |
| 94/2 | 95 | 96 | 97 | 98 | 99 | 100 | 101 | 102 | 103 |
| 104 | 105 | 106/1 | 106/2 | 107 | 108 | 109 | 110 | 111 | 112 |
| 116 | 117 | 118 | 119 | 120 | 121 | 122 | 123 | 124 | 125 |
| 126 | 127 | 128 | 129 | 130 | 131 | 132 | 133 | 134 | 135 |
| 136 | 137 | 138 | 139 | 140 | 141 | 142 | 143 | 144 | 145 |
| 146 | 147 | 148 | 149 | 150 | 151 | 152 | 153 | 154/1 | 154/2 |
| 155 | 156 | 157 | 158 | 159 | 160 | 161 | 162 | 163 | 164 |
| 165/1 | 165/2 | 166/1 | 166/2 | 167/1 | 167/2 | 168 | 169 | 170 | 171 |
| 172 | 173 | 174 | 175 | 176 | 177 | 178 | 179 | 180/1 | 180/2 |
| 181 | 182 | 183/1 | 183/2 | 184 | 185 | 186 | 187 | 188 | 189 |
| 190 | 191 | 192 | 193 | 194 | 195 | 196 | 197 | 198 | 199 |
| 200 | 201 | 202 | 203 | 204 | 205 | 206 | 207 | 208 | 209 |
| 210 | 211 | 212 | 213 | 214 | 215 | 216 | 217 | 218 | 219 |
| 220 | 221 | 222 | 223 | 224 | 225 | 226 | 227 | 228 | 229 |
| 230 | 231 | 232 | 233 | 234 | 235 | 236 | 237 | 238 | 239 |
| 240 | 241 | 242 | 243 | 244 | 245 | 246 | 247 | 248 | 249 |
| 250 | 251 | 252 | 253 | 254 | 255 | 256 | 257 | 258 | 259 |
| 260 | 261 | 262 | 263 | 264 | 265 | 266 | 267 | 268 | 269 |
| 270 | 271 | 272 | 273 | 276 | 277 | 278 | 279 | 280 | 281 |
| 282 | 283 | 284 | 285 | 286 | 289 | 429 | | | |

Gemarkung Passow (121170)

Flur 1

| | | | | | | | | | |
|-------|-------|-------|-------|-------|-------|-------|-------|-------|-------|
| 49/1 | 49/2 | 50 | 51 | 52 | 53 | 54 | 55 | 56 | 57 |
| 58/1 | 58/2 | 58/3 | 59/1 | 59/2 | 60/1 | 60/2 | 61/1 | 61/2 | 62 |
| 63 | 64 | 65 | 66 | 67 | 68 | 69 | 70 | 71 | 72 |
| 73 | 75 | 76 | 77 | 78 | 79 | 80 | 81 | 82 | 83 |
| 84 | 85 | 86 | 87 | 88/2 | 88/3 | 88/4 | 88/5 | 89 | 90 |
| 92/3 | 93/5 | 93/6 | 94/1 | 94/2 | 95/5 | 95/6 | 96 | 97/4 | 97/5 |
| 98 | 99/4 | 99/5 | 99/6 | 101/3 | 101/4 | 102/3 | 102/4 | 103/3 | 103/4 |
| 104/3 | 104/4 | 105 | 106 | 107 | 108 | 109 | 110 | 111 | 112 |
| 113 | 114 | 116 | 117/2 | 118/2 | 118/3 | 119/2 | 119/3 | 120/2 | 120/3 |
| 121/2 | 121/3 | 122/2 | 122/3 | 122/4 | 123/1 | 123/2 | 123/3 | 124/2 | 124/3 |
| 125/2 | 125/3 | 126/2 | 126/3 | 127/2 | 127/3 | 128/2 | 128/3 | 129/2 | 129/3 |
| 130/2 | 130/3 | 131/2 | 131/3 | 132/2 | 132/3 | 133/2 | 133/3 | 133/4 | 134/2 |
| 135 | 136 | 137 | 138 | 139 | 140 | 141 | 142/1 | 142/2 | 142/3 |
| 143/2 | 143/3 | 143/4 | 144/2 | 144/3 | 144/4 | 144/5 | 144/6 | 145/2 | 145/3 |
| 145/4 | 146/2 | 146/3 | 146/4 | 146/5 | 146/6 | 147/2 | 147/3 | 147/4 | 147/5 |
| 147/6 | 147/7 | 148/2 | 148/3 | 148/4 | 148/5 | 148/6 | 149/2 | 149/3 | 149/4 |
| 150/2 | 151/1 | 151/2 | 152/2 | 152/3 | 152/4 | 178 | 179 | 180 | 181 |
| 182 | 183 | 184 | 185 | 186 | 187 | 188 | 189 | 190 | 237 |
| 240 | 241 | 242 | 243 | 244 | 245 | 246 | | | |

Flur 2

| | | | | | | | | | |
|-------|-------|-------|-------|-------|-------|-------|-------|-------|-------|
| 1 | 2 | 3 | 4 | 5 | 6 | 7 | 8 | 9 | 10 |
| 11 | 12 | 13 | 14 | 15 | 16 | 17 | 18 | 19 | 20 |
| 21 | 22 | 23 | 24 | 25 | 26 | 27 | 28 | 29 | 30 |
| 31 | 32 | 33 | 34 | 35 | 36 | 37 | 38 | 39 | 40 |
| 41 | 42 | 43 | 44 | 45 | 46 | 47/2 | 47/3 | 48/2 | 48/3 |
| 49/2 | 50 | 51 | 52/2 | 52/3 | 53 | 54/2 | 54/3 | 55/2 | 55/3 |
| 56/2 | 56/3 | 57 | 58 | 59 | 60 | 61 | 62 | 63 | 64 |
| 65 | 66 | 67 | 68 | 69 | 70 | 71 | 72 | 73 | 74 |
| 75 | 76 | 77 | 78 | 79 | 80 | 81 | 82 | 83 | 84 |
| 85 | 86 | 87 | 88 | 89 | 90 | 91 | 92 | 93 | 94 |
| 95 | 96 | 97 | 98 | 99 | 100 | 101 | 106 | 107/2 | 107/3 |
| 108/2 | 108/3 | 115 | 116 | 117 | 118 | 119/2 | 119/3 | 120/2 | 120/3 |
| 121/2 | 121/3 | 122/2 | 122/3 | 123/2 | 123/3 | 124 | 125/2 | 125/3 | 125/4 |
| 126/2 | 127 | 128/2 | 129 | 130 | 131 | 132 | 133 | 134 | 135 |
| 136 | 137 | 138 | 139 | 140 | 141 | 142 | 143 | 145 | 146 |
| 147 | 148 | 149 | 151 | 152 | 153 | 154 | 155 | 156 | 157 |
| 158 | 159/1 | 159/2 | 160 | 161 | 162 | 163 | 164 | 165/2 | 166/2 |
| 167 | 168 | 169 | 170 | 171 | 172 | 173 | 174/2 | 175 | 176 |
| 177 | 178 | 179 | 180/2 | 181/2 | 181/3 | 182/2 | 182/3 | 183/2 | 183/3 |
| 184 | 185/2 | 185/3 | 186 | 187 | 188 | 189/2 | 189/3 | 190/2 | 190/3 |
| 191 | 192 | 193/2 | 194/2 | 195/2 | 196/2 | 196/3 | 197/2 | 197/3 | 198/2 |
| 198/3 | 199/2 | 199/3 | 200/2 | 200/3 | 201 | 202 | 203 | 204 | 205/2 |

Gemarkung Passow (121170)

Flur 2

| | | | | | | | | | |
|-------|-------|-------|-------|-------|-------|-----|-----|-----|-----|
| 206/2 | 207/2 | 208/2 | 208/3 | 209/2 | 209/3 | 210 | 211 | 212 | 213 |
| 214 | 215 | 216 | 217 | 218 | 219 | 220 | 221 | 222 | 223 |
| 224 | 225 | 226 | 227/2 | 228 | 229 | 230 | 231 | 232 | 233 |
| 234 | 235 | 236 | 237 | 238 | 239 | 240 | 241 | 242 | 243 |
| 244 | 247 | 248 | 249 | 250 | 251 | 252 | 253 | 254 | 255 |
| 256 | 257 | 258 | 259 | 260 | 261 | 262 | 263 | 264 | 265 |
| 266 | 267 | 268 | | | | | | | |

Flur 3

| | | | | | | | | | |
|-------|-------|-------|-----|-------|-------|-----|-------|-------|-----|
| 76/1 | 76/2 | 92 | 93 | 94/2 | 95 | 96 | 97 | 98 | 99 |
| 100/2 | 101 | 102 | 103 | 104 | 105 | 106 | 107 | 108 | 109 |
| 110 | 111 | 113 | 114 | 115 | 116 | 117 | 118 | 119 | 120 |
| 121 | 122 | 123 | 124 | 125 | 126 | 128 | 129 | 130 | 131 |
| 132 | 133 | 134 | 135 | 144/1 | 151 | 152 | 153 | 154 | 155 |
| 156 | 157 | 158 | 159 | 160 | 161 | 162 | 163 | 164 | 165 |
| 166 | 167 | 168 | 169 | 170 | 171 | 172 | 173 | 174 | 175 |
| 176 | 177 | 178 | 179 | 180 | 181 | 182 | 183 | 184 | 185 |
| 186 | 187 | 188 | 189 | 190 | 191 | 192 | 193 | 194 | 195 |
| 196 | 197 | 198 | 199 | 200/1 | 200/2 | 201 | 204/2 | 205/2 | 206 |
| 207 | 208 | 209 | 210 | 211 | 212 | 213 | 214 | 215 | 216 |
| 217 | 218/1 | 218/2 | 219 | 220 | 221 | 222 | 223 | 224 | 226 |
| 234 | 285 | 286 | 287 | 288 | 290 | 291 | 293 | 294 | 295 |

Flur 8

| | | | | | | | | | |
|-----|-----|----|----|----|----|----|----|----|----|
| 57 | 60 | 61 | 62 | 63 | 64 | 65 | 66 | 67 | 68 |
| 130 | 131 | | | | | | | | |

Flur 9

| | | | | | | | | | |
|-------|-------|-------|-------|-----|-----|-----|-------|-------|-----|
| 125/1 | 126/2 | 126/3 | 126/4 | 128 | 129 | 130 | 131/1 | 131/2 | 133 |
| 192 | 193 | 194 | 195 | | | | | | |

Gemarkung Schönnow (121184)

Flur 1

| | | | | | | | | | |
|-----|-----|-----|-----|-----|-----|-----|-----|-----|-----|
| 341 | 348 | 502 | 503 | 507 | 535 | 536 | 537 | 538 | 539 |
| 540 | 541 | 542 | 543 | 544 | 545 | 546 | 547 | 550 | 551 |
| 557 | 558 | 559 | 560 | 561 | 580 | 587 | 588 | 589 | 595 |
| 596 | 611 | 823 | 824 | 825 | 826 | 827 | 828 | 829 | 830 |
| 831 | 832 | 833 | 834 | 835 | 836 | 837 | 838 | 839 | 840 |
| 841 | 842 | 843 | 844 | 845 | 846 | 847 | 848 | 849 | 850 |
| 851 | 852 | 853 | 854 | 855 | 856 | 857 | 858 | 859 | 860 |
| 861 | 862 | 863 | 864 | 865 | 866 | 867 | 868 | 869 | 870 |
| 871 | 872 | 873 | 874 | 875 | 876 | 877 | 878 | 879 | 880 |
| 881 | 882 | 883 | 884 | 885 | 886 | 887 | 888 | 889 | 890 |
| 891 | 892 | 893 | 894 | 895 | 896 | 897 | 898 | 899 | 900 |
| 901 | 902 | 903 | 904 | 905 | 906 | 907 | 908 | 909 | 910 |
| 911 | 912 | 913 | 914 | 915 | 916 | 917 | 918 | 919 | 920 |
| 921 | 922 | 923 | 924 | 925 | 926 | 927 | 941 | | |

Gemarkung Stendell (121186)

Flur 1

| | | | | | | | | | |
|-----|-------|-------|-------|-----|-----|-----|-----|-----|-----|
| 1 | 2 | 3 | 4 | 5 | 6 | 7 | 8 | 9/1 | 10 |
| 11 | 12 | 13 | 14 | 15 | 16 | 17 | 18 | 19 | 20 |
| 21 | 22 | 23 | 24 | 25 | 26 | 27 | 28 | 29 | 30 |
| 31 | 32 | 33 | 34 | 35 | 36 | 37 | 38 | 39 | 40 |
| 41 | 42 | 43 | 44 | 45 | 46 | 47 | 48 | 49 | 50 |
| 51 | 52 | 53 | 54 | 55 | 56 | 57 | 58 | 59 | 60 |
| 61 | 62 | 63 | 64 | 65 | 66 | 67 | 68 | 69 | 70 |
| 71 | 72 | 73 | 74 | 75 | 76 | 77 | 78 | 79 | 80 |
| 81 | 82 | 83 | 84 | 85 | 86 | 87 | 88 | 89 | 90 |
| 91 | 92 | 93 | 94 | 95 | 96 | 97 | 98 | 99 | 100 |
| 101 | 102 | 103 | 104 | 105 | 106 | 107 | 108 | 109 | 110 |
| 111 | 112 | 113 | 114 | 115 | 116 | 117 | 118 | 119 | 120 |
| 121 | 122/1 | 122/2 | 123/1 | 124 | 125 | 126 | 127 | 128 | 129 |
| 130 | 131 | 132 | 133 | 134 | 135 | 136 | 137 | 138 | 139 |
| 140 | 141 | 142 | 143 | 144 | 145 | 146 | 147 | 148 | 149 |
| 150 | 151 | 152 | 153 | 154 | 155 | 156 | 157 | 158 | 159 |
| 160 | 161 | 162 | 163 | 164 | 165 | 166 | 167 | 168 | 169 |
| 170 | 171 | 172 | 173 | 174 | 175 | 176 | 177 | 178 | 179 |
| 180 | 181 | 182 | 183 | 184 | 185 | 186 | 187 | 188 | 189 |
| 190 | | | | | | | | | |

Flur 2

| | | | | | | | | | |
|-----|------|------|------|-----|-------|-------|-----|-----|-----|
| 1 | 2 | 3 | 4 | 5 | 6 | 7/1 | 8 | 9/2 | 9/3 |
| 9/4 | 10/1 | 11 | 12 | 13 | 14 | 15 | 16 | 17 | 18 |
| 19 | 20 | 21/2 | 21/3 | 22 | 23 | 24 | 25 | 26 | 27 |
| 28 | 29 | 30 | 31 | 32 | 33 | 34 | 35 | 36 | 37 |
| 39 | 40 | 41 | 50 | 74 | 75 | 76 | 77 | 78 | 79 |
| 80 | 81 | 82 | 83 | 84 | 85 | 86 | 87 | 88 | 89 |
| 90 | 91 | 92 | 93 | 94 | 95 | 96 | 97 | 98 | 99 |
| 100 | 101 | 102 | 103 | 104 | 105/5 | 108/1 | 134 | 135 | 136 |
| 137 | 138 | 139 | 140 | 141 | 142 | 143 | 144 | 145 | 146 |
| 147 | 148 | 149 | 150 | 151 | 152 | 153 | 154 | 155 | 156 |
| 157 | 158 | 159 | 160 | 161 | 162 | 163 | 164 | 165 | 166 |
| 167 | 168 | 169 | 170 | 171 | 172 | 173 | 174 | 175 | 176 |
| 177 | 178 | 179 | 180 | 181 | 192 | 219 | | | |

Flur 3

| | | | | | | | | | |
|----|----|----|----|----|----|----|----|----|----|
| 2 | 3 | 4 | 5 | 6 | 7 | 8 | 9 | 10 | 11 |
| 12 | 13 | 14 | 15 | 16 | 17 | 18 | 19 | 20 | 21 |
| 22 | 23 | 24 | 25 | 26 | 27 | 28 | 29 | 30 | 31 |
| 32 | 33 | 34 | 35 | 36 | 37 | 38 | 39 | 40 | 41 |
| 42 | 43 | 44 | 45 | 46 | 47 | 48 | 49 | 50 | 51 |
| 52 | 53 | 54 | 55 | 56 | 57 | 58 | 59 | 60 | 61 |
| 62 | 63 | 64 | 65 | 66 | 67 | 68 | 69 | 70 | 71 |

Gemarkung Stendell (121186)

Flur 3

| | | | | | | | | | |
|-------|-------|-------|-------|-------|-------|-------|-------|-------|-------|
| 72 | 73 | 74 | 75 | 76 | 77 | 78 | 79 | 80 | 81 |
| 82 | 83 | 84 | 85 | 86 | 87 | 88 | 89 | 90 | 91 |
| 92 | 93 | 94 | 95 | 96 | 97 | 98 | 99 | 100 | 101 |
| 102 | 103 | 104 | 105 | 113 | 114 | 115 | 116 | 117 | 118 |
| 119 | 120 | 121/1 | 121/2 | 122 | 123 | 124 | 125 | 126 | 127/1 |
| 127/2 | 127/3 | 128/1 | 128/2 | 128/3 | 129/2 | 129/3 | 130/2 | 130/3 | 131/2 |
| 131/3 | 132/2 | 132/3 | 133/2 | 134/2 | 134/3 | 135/2 | 135/3 | 135/4 | 136 |
| 137 | 138 | 139 | 140 | 141 | 142 | 143 | 144 | 145/2 | 145/3 |
| 146/2 | 146/3 | 147/2 | 147/3 | 148/2 | 148/3 | 149/2 | 149/3 | 150 | 151/2 |
| 151/3 | 152/2 | 153 | 154 | 155/2 | 155/3 | 156 | 161/2 | 161/3 | 162/2 |
| 162/3 | 163/2 | 163/3 | 164/2 | 164/3 | 165/2 | 165/3 | 166/2 | 167 | 168/2 |
| 169 | 170 | 171 | 172 | 173 | 174 | 175 | 176 | 177 | 178 |
| 179 | 180 | 181 | 182 | 183/2 | 183/3 | 184 | 185 | 186 | 187 |
| 188 | 189 | 190 | 191 | 192 | 193 | 194 | 195 | 198 | 199 |
| 200 | 201 | 202 | 203 | 204 | 205 | 206 | 208 | 209 | 210 |
| 211 | 212 | 213 | 214 | 215 | 216 | 217 | 218 | 219 | 220 |
| 221 | 227/4 | 228 | 229 | 233 | 240 | 244 | 245 | 246 | 247 |
| 248 | 249 | | | | | | | | |

Flur 5

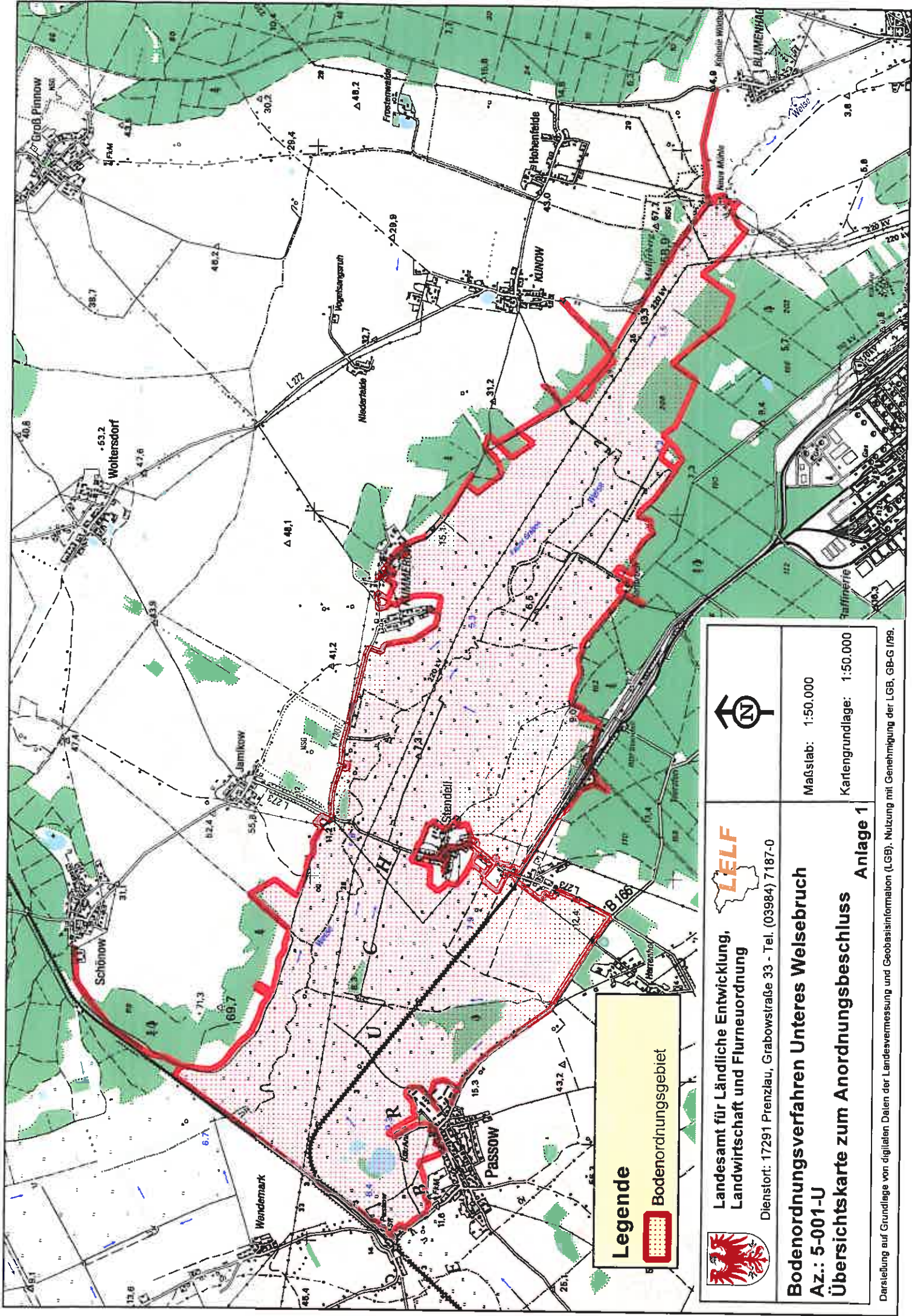
| | | | | | | | | | |
|------|------|------|------|------|------|------|------|------|------|
| 4 | 5 | 6 | 7 | 8 | 9 | 10/4 | 11 | 13 | 14 |
| 15 | 16 | 17 | 18 | 19 | 20 | 21 | 22 | 23 | 24 |
| 25 | 26 | 27 | 28 | 34 | 35/2 | 36/2 | 37/2 | 38/6 | 40/2 |
| 41/2 | 42/5 | 42/6 | 43/5 | 43/6 | 44/6 | 44/7 | 45/6 | 45/7 | 46/8 |
| 46/9 | 47/8 | 47/9 | 48/8 | 48/9 | 51/6 | 51/7 | 52/6 | 52/7 | 53/6 |
| 53/7 | 54/6 | 54/7 | 55/6 | 55/7 | 56/6 | 56/7 | 57/6 | 57/7 | 58/6 |
| 58/7 | 59/6 | 59/7 | 60/6 | 60/7 | 61/6 | 61/7 | 62/6 | 62/7 | 63/6 |
| 63/7 | 64/6 | 64/7 | 65/6 | 65/7 | 66/4 | 66/5 | 67/6 | 67/7 | 68/4 |
| 68/5 | 69/4 | 69/5 | 72/4 | 72/5 | 74/4 | 74/8 | 168 | 169 | 170 |
| 187 | | | | | | | | | |

Flur 6


| | | | | | | | | | |
|----|----|----|----|----|----|----|----|---|----|
| 1 | 2 | 3 | 4 | 5 | 6 | 7 | 8 | 9 | 10 |
| 11 | 12 | 13 | 14 | 15 | 16 | 17 | 18 | | |



Flur 8

| | | | |
|-------|-------|-----|-----|
| 181/2 | 182/2 | 319 | 320 |
|-------|-------|-----|-----|



Legende

 Bodenordnungsgebiet

| | | |
|---|--|--|
|  | <p>LELF</p> <p>Landesamt für Ländliche Entwicklung, Landwirtschaft und Flurneuordnung</p> <p>Dienstort: 17291 Prenzlau, Grabowstraße 33 - Tel. (03984) 7187-0</p> | <p></p> <p>Maßstab: 1:50.000</p> <p>Kartengrundlage: 1:50.000</p> |
| <p>Bodenordnungsverfahren Unteres Welsebruch</p> <p>Az.: 5-001-U</p> <p>Übersichtskarte zum Anordnungsbeschluss Anlage 1</p> | | |

Darstellung auf Grundlage von digitalen Daten der Landesvermessung und Geobasisinformation (LGB), Nutzung mit Genehmigung der LGB, GB-G 1/99.